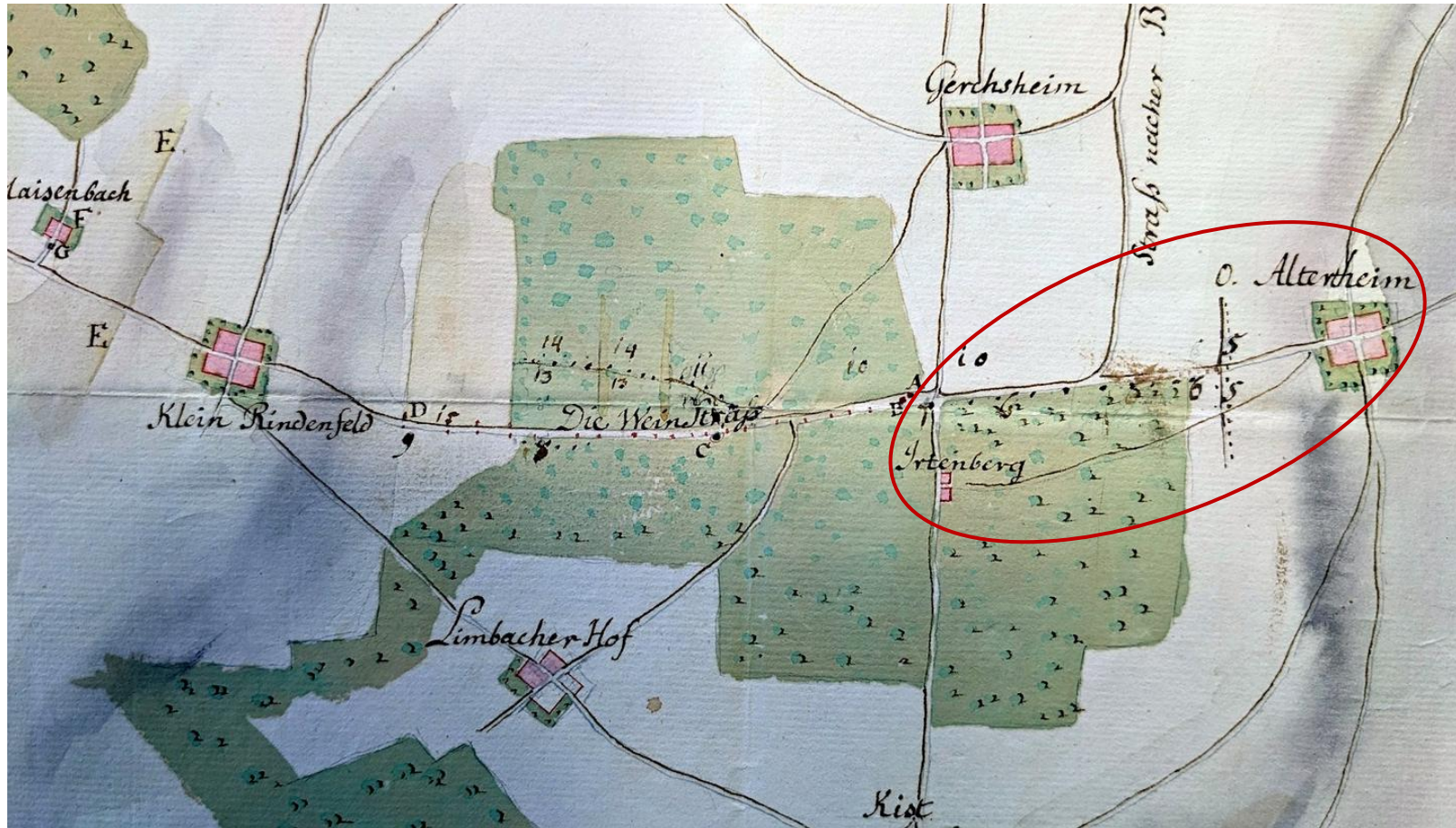




Abb.: Kraftpost zwischen Friedberg und Ranstadt um 1906
Foto: Autor unbekannt

Gute Fahrt auf historischen Straßen und Wegen!

Fernstraßen – Die Weinstraße



Die Flurlage Wart – Blick auf die Weinstraße



Abb.: Blick von der Wart auf die Weinstraße
Foto: Ute Schärmann

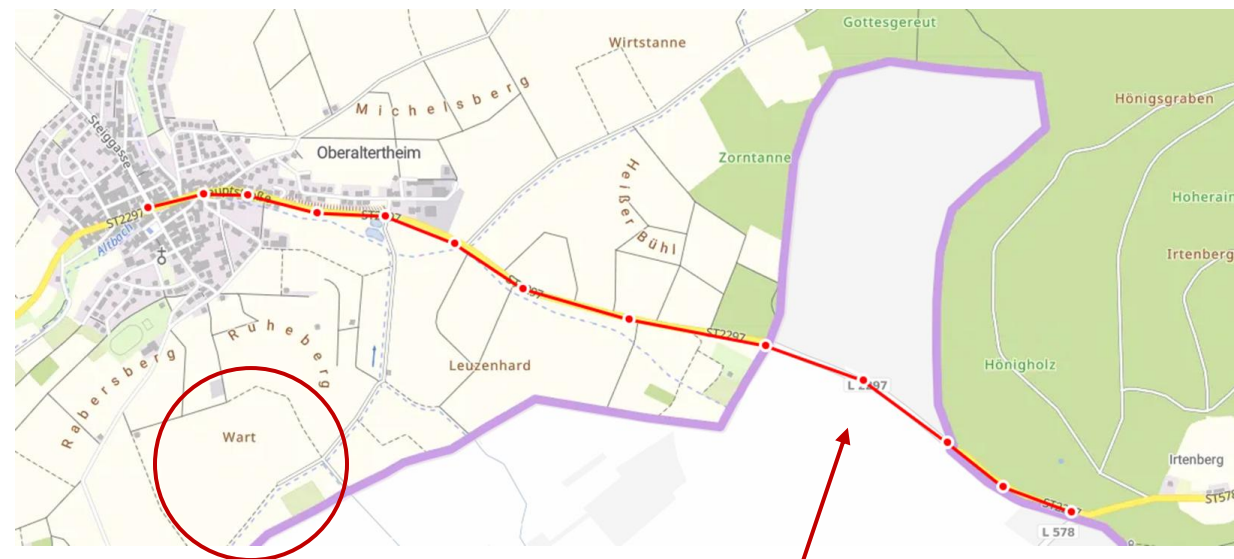


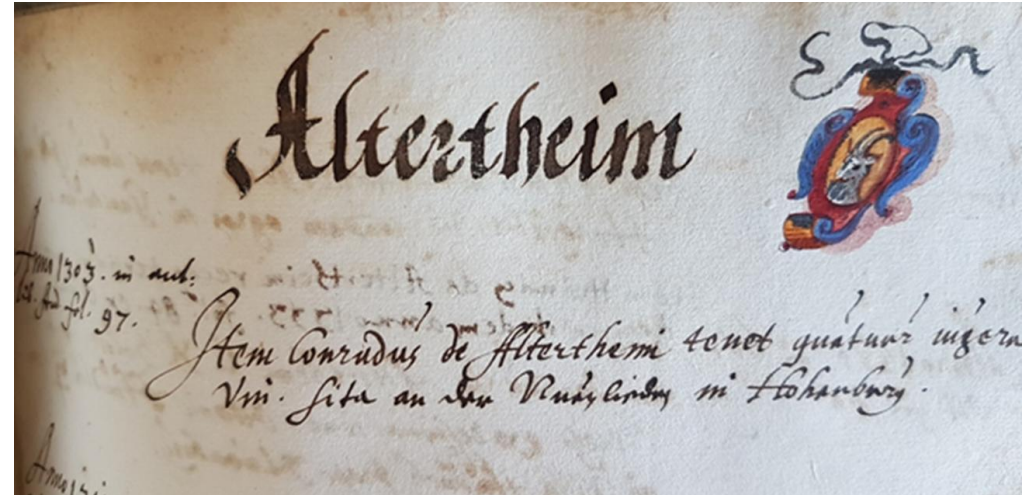
Abb.: Weinstraße von Abzweig Irtenberg nach Oberaltertheim
Quelle: Bayerische Vermessungsverwaltung

badisches / baden-
württembergisches
Gebiet

Oberaltertheim

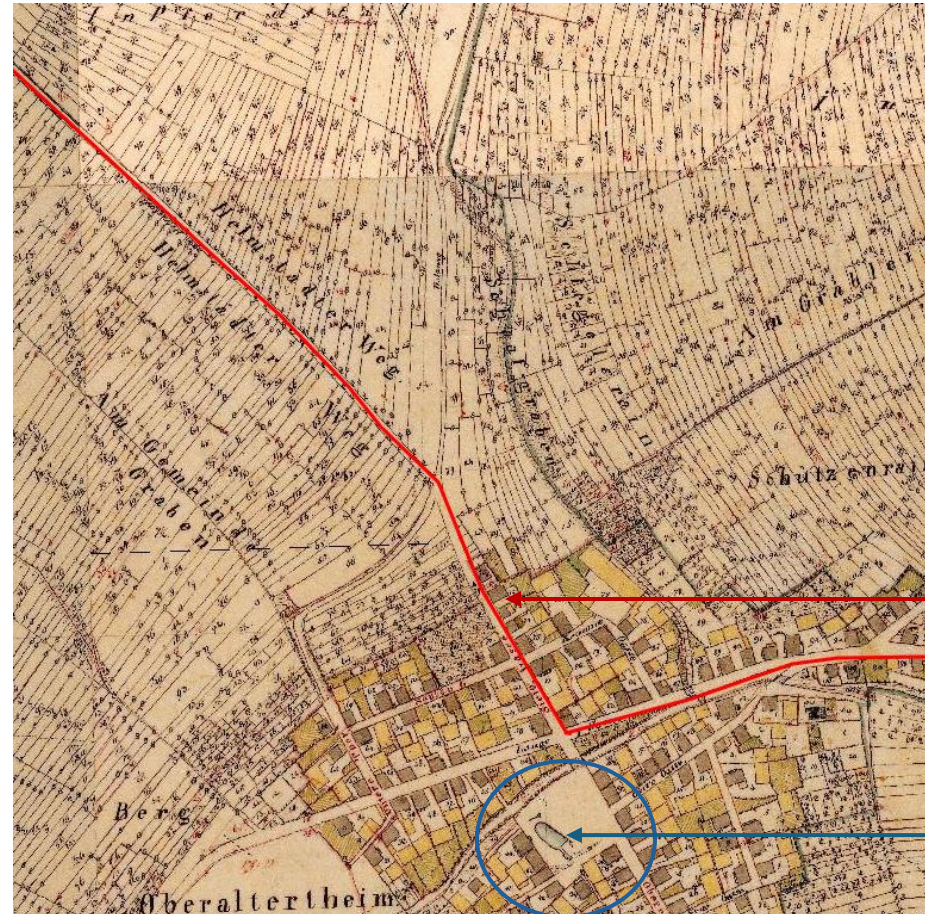


Abb.: Flurlage An der Burg, Oberaltertheim, Uraufnahme
Quelle: Bayerische Vermessungsverwaltung



Quelle: StA Wü, Amtsbücher 260

Die Weinstraße in Oberaltertheim



Steige

Weet

Die Weinstraße am Lerchenberg



Wegenetze und ihre Spuren im Gelände



Abb.: Ausschnitt Wegenetz bei Oberaltertheim, Uraufnahme
Quelle: Bayerische Vermessungsverwaltung




Abb.: Ausschnitt Wegenetz bei Oberaltertheim, Geländereief
Quelle: Bayerische Vermessungsverwaltung



Quelle: Bayerische Vermessungsverwaltung



Abb.: Klosteranlage Holzkirchen
Quelle: Benediktushof Holzkirchen

Kloster Holzkirchen - Altertheim

Unteralterthheim



Abb.: Altbachquelle
Quelle: <https://wuerzburgwiki.de/w/index.php?curid=51110>, 16.07.25



Abb.: Kirche Unteralterthheim
Foto: Ute Schärman




Abb.: Kirche Unteralterthheim Südportal
Foto: Ute Schärman

Spätgotischer Bildstock



Abb.: Bildstock von 1487, Kirche Unteraltertheim
Fotos: Ute Schärmann

„Bildstock bei Haus Nr. 35. Relief der Kreuzigung in spitzbogigem Gehäuse. An den Schmalseiten St. Sebastian und ein Heiliger ohne Attribute. Am Tragpfeiler Wappen, wohl bürgerlich, die Jahreszahl 1487 und Steinmetzzeichen  Roter Sandstein.“

Standort des Bildstocks



Abb.: Ausschnitt Urkataster Unteratterheim
Quelle: Bayerische Vermessungsverwaltung




Abb.: Bildstock Unteratterheim
Foto oben: Gde. Unteratterheim
Foto unten: Ute Schärmann

Das alte Kirchlein

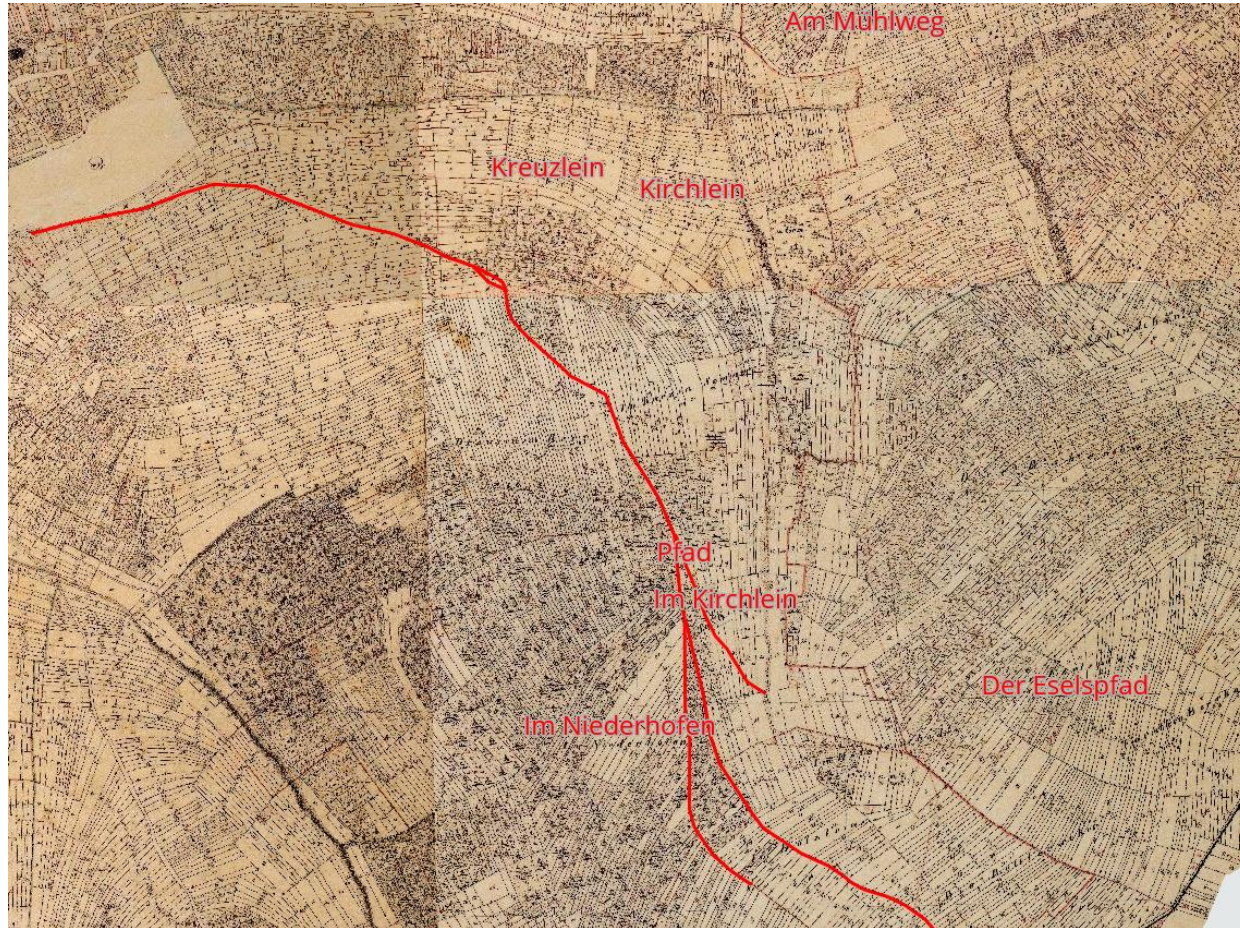


Abb.: Ausschnitt Niederhofen, Uraufnahme
Quelle: Bayerische Vermessungsverwaltung



Abb.: Ausschnitt Flurlage Im Kirchlein, Geländere relief
Quelle: Bayerische Vermessungsverwaltung

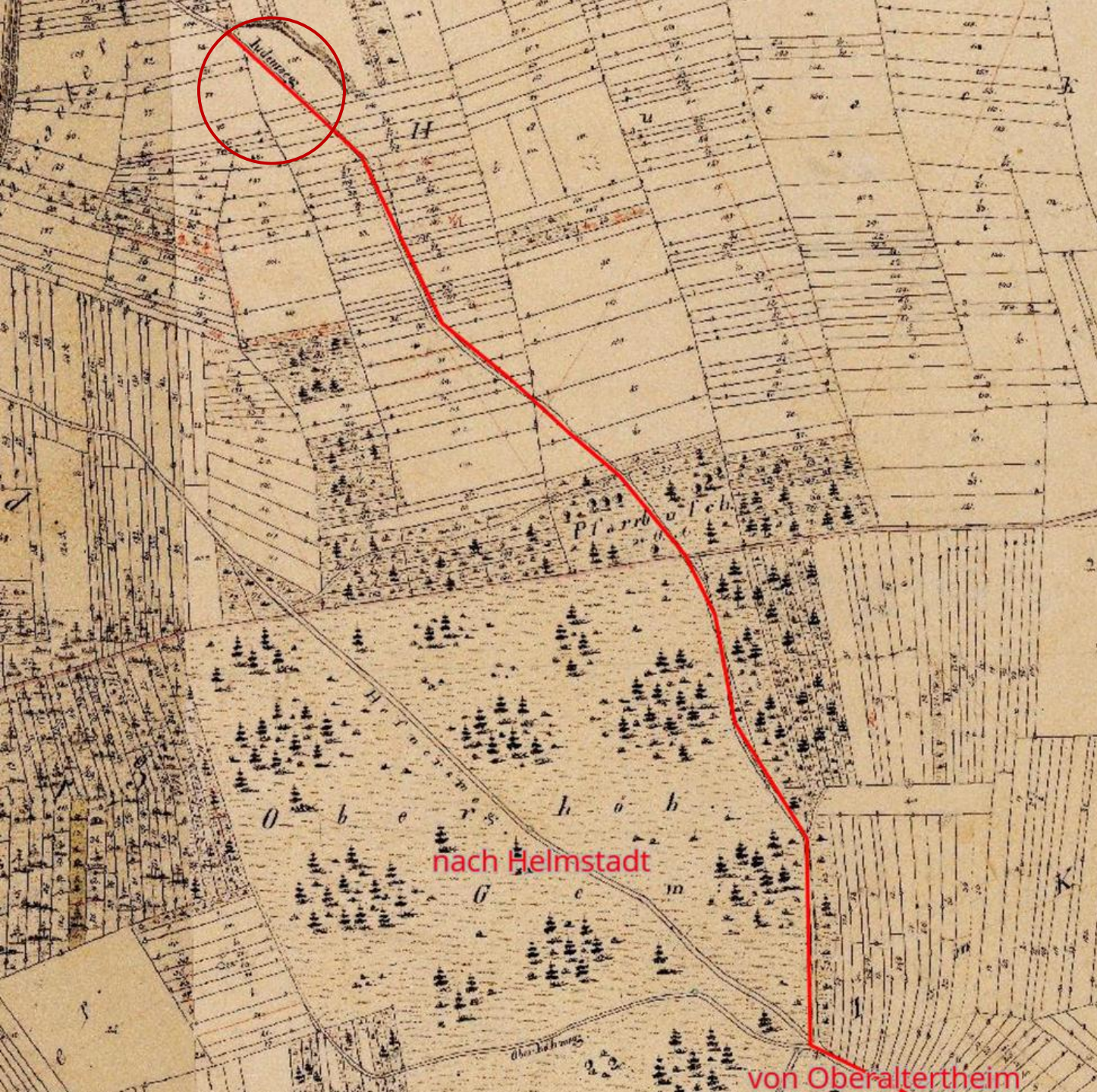
Oberaltertheim - Gerchsheim



Abb.: Spätgotische Muttergottesstatue Gerchsheim, St. Johannes d. T.
Quelle: D. Samulski



Abb.: Weg nach Gerchsheim
Foto: Ute Schärmann



Judenweg



Abb.: Judenweg Helmstadt
Foto: Ute Schärmann

Abb.: Judenweg Helmstadt Urkataster
Quelle: Bayerische Vermessungsverwaltung

Ziegelhütte am Wegenetz

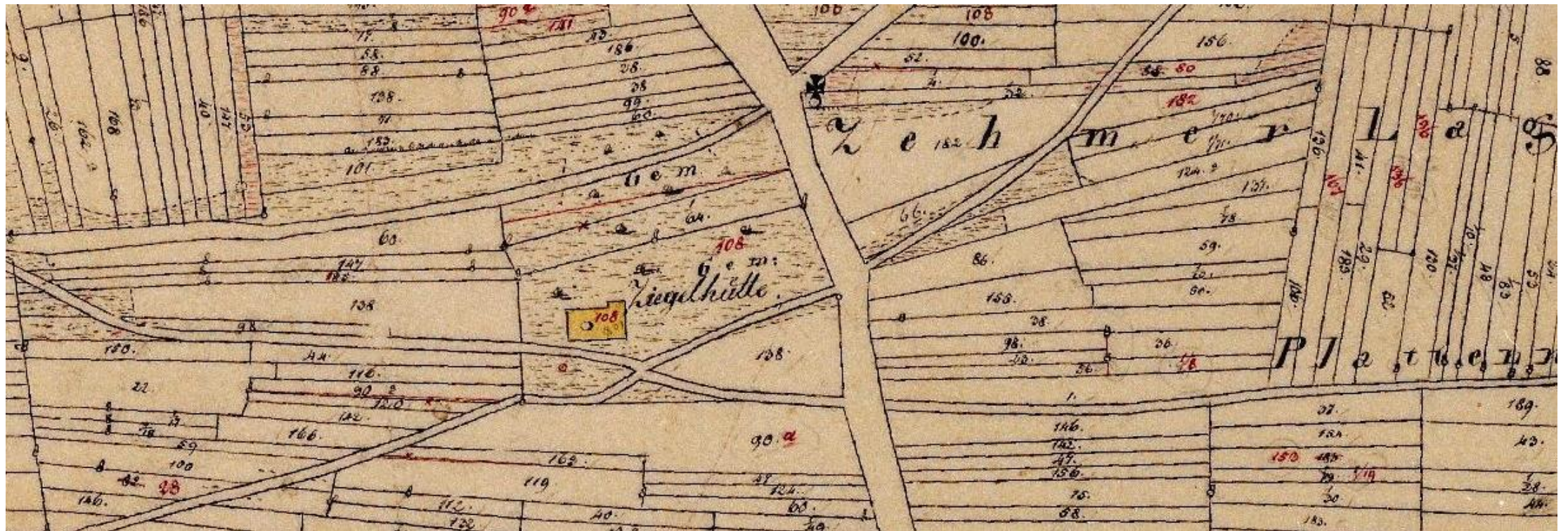


Abb.: Ausschnitt aus Uraufnahme „Ziegelhütte“ bei Helmstadt
Quelle: Bayerische Vermessungsverwaltung

Judenfriedhof Wenkheim



Abb: Jüdischer Friedhof Wenkheim
Foto: Ute Schärmann



Abb.: Ausschnitt Judenbegräbnis aus Gemarkungskarte Wenkheim
Quelle: StA Wt F-K Nr. 274

Triebwege



Abb.: Triebstein im Steigerwald, 16. Jh.
Foto: Peter Braun



Abb.: Dreimarker Harzhütte, Uettingen, Helmstadt, Rosbrunn
Foto: Bernd Schätzlein



Auf Wiedersehen in Altertheim!

Abb.: Obere Gasse (heute Lindenstraße) Unteraltertheim

Quelle: Gemeinearchiv Unteraltertheim: Bände (4), Fotosammlung allgemein